


Grafická příloha územního plánu Ostrov

Zvětšený výřez koordinačního výkresu pro zastavěné území

Legenda

 Vymezení řešeného území


 Vrstevnice

 Zastavěné území ke dni 1.4.2017

Rozvojové plochy

 Zastavitelné plochy

 Plochy přestavby

 Plochy změn v krajině

Ochrana přírody a krajiny

Územní systém ekologické stability

 Lokální biocentrum

 Lokální biokoridor


 Regionální biokoridor


 Liniová vegetace

Půdní fond


 Lesy (dle KM)

 Hranice BPEJ, kód a třída ochrany

 Vzdálenost 50 m od okraje lesa

 Půdy 1. třídy ochrany


 Odvodňovací zařízení

 Odvodněné pozemky


Geologie a horninové prostředí

 Poddolované území

Urbanismus a architektura

 Drobné sakrální stavby

 Arch. cenné stavby dle ÚAP

 Území s archeologickými nálezy II. kategorie

Vodní režim

 Vodní plochy

 Vodní toky

Technická infrastruktura

 Vodní zdroje

 Elektrická stanice 22 kV

 Blíže neurčené vedení VN - stav

 Blíže neurčené el. vedení - návrh

 OP elektrického vedení a el. stanice

 Komunikační vedení

 Radiové směrové spoje


 Vodojem - návrh

 Vodovod - stav

 Vodovod - návrh

Dopravní infrastruktura

 Železniční zastávka

 Železnice




























 Silnice III. třídy - stav

 Cestní síť - stav

 Cestní síť - návrh

Celé správní území je situováno
v zájmovém území MO ČR - jev 082

Legenda ploch s rozdílným způsobem využití

Stav	Návrh	Rezerva	
			BYDLENÍ v rodinných domech - venkovské
			REKREACE plochy staveb pro rodinnou rekreaci
			REKREACE na plochách přírodního charakteru
			OBČANSKÉ VYBAVENÍ veřejná infrastruktura
			OBČANSKÉ VYBAVENÍ komerční zařízení malá a střední
			PLOCHY SMÍŠENÉ OBYTNÉ venkovské
			DOPRAVNÍ INFRASTRUKTURA silniční
			DS ₁ - nebezpečné komunikace DOPRAVNÍ INFRASTRUKTURA železniční
			VEŘEJNÁ PROSTRANSTVÍ
			VEŘEJNÁ PROSTRANSTVÍ veřejná zeleň
			ZV ₁ - v krajině (dětský tábor) ZELEŇ soukromá a vyhrazená
			ZELEŇ ochranná a izolační
			PLOCHY VODNÍ A VODOHOSPODÁŘSKÉ
			PLOCHY ZEMĚDĚLSKÉ NZ ₁ - erozně ohrožené NZ ₂ - trvalé travní porosty
			PLOCHY LESNÍ
			PLOCHY PŘÍRODNÍ NP ₁ - suchá nádrž (poldr)
			PLOCHY SMÍŠENÉ NEZASTAVĚNÉHO ÚZEMÍ NS ₁ - povrchové stopy těžby NS ₂ - zemědělská funkce

